



# Comarca de Tarazona y el Moncayo

Aire, Fuego, Agua y Tierra



Aire, Fuego, Agua y Tierra

## Comarca de Tarazona y el Moncayo

Pza. Carmen Viejo 14  
50500 Tarazona (Zaragoza)  
(+34) 976 644 640  
web@turismotarazonayelmoncayo.es



www.turismotarazonayelmoncayo.es



# Comarca de Tarazona y el Moncayo

## Legenda

- Iglesia
- Castillo
- Museo - Centro de interpretación
- Restos arqueológicos
- Feria - Fiestas de interés turístico
- Setas
- Parque Natural
- Cuevas
- Senderismo - Rutas
- Ruta Bécquer
- Mirador
- Red de Juderías
- Camino de Santiago
- Camino de la Vera Cruz
- Territorio Mudejar
- Información turística

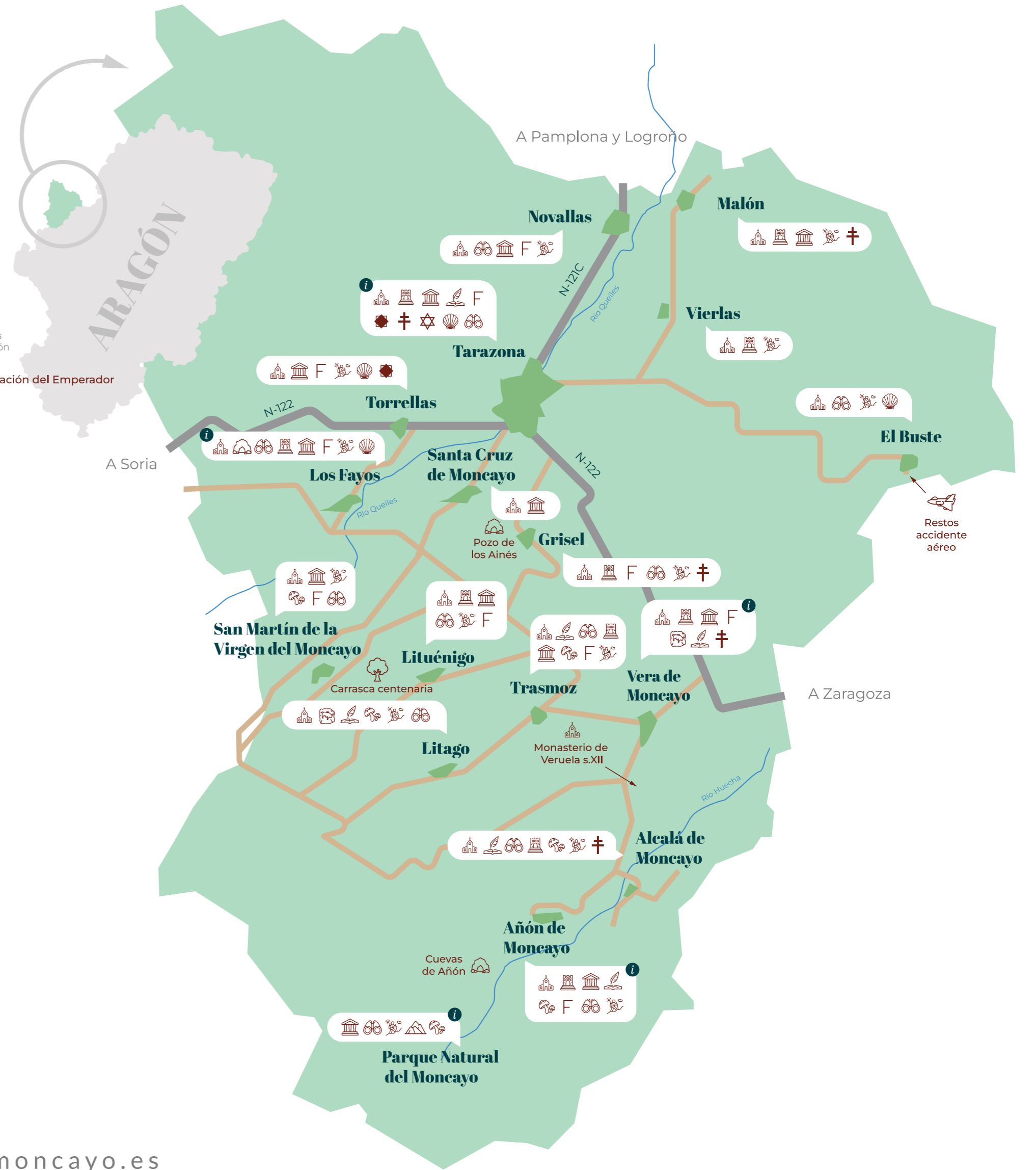


www.turismotarazonayelmoncayo.es

## Ferias y FITA

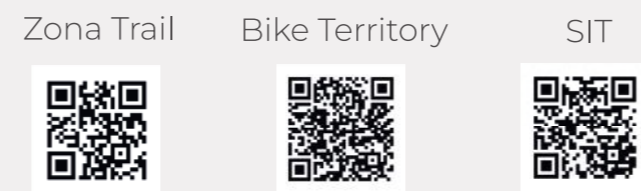
Fiestas de interés turístico de Aragón

- Tarazona
  - Feria renacentista: Jornadas de la Coronación del Emperador
  - Semana Santa
  - El Cipotegato
- Añón de Moncayo
  - Feria medieval del Comendador
- Grisel
  - Las Cortesías
- Lituénigo
  - Feria de oficios perdidos
  - El pesaje de los niños
- Novallas
  - Día del encierro andando
- San Martín de la Virgen del Moncayo
  - Feria micológica
- Torrellas
  - Caravana de culturas
- Trasmoz
  - Feria de la brujería
- Vera de Moncayo
  - Feria de la trufa
- Los Fayos
  - Feria de cetrería




## Más rutas...

Descubre nuestras rutas para los más deportistas. Trail, bicicleta, senderismo y mucho más.



## Restauración y alojamiento



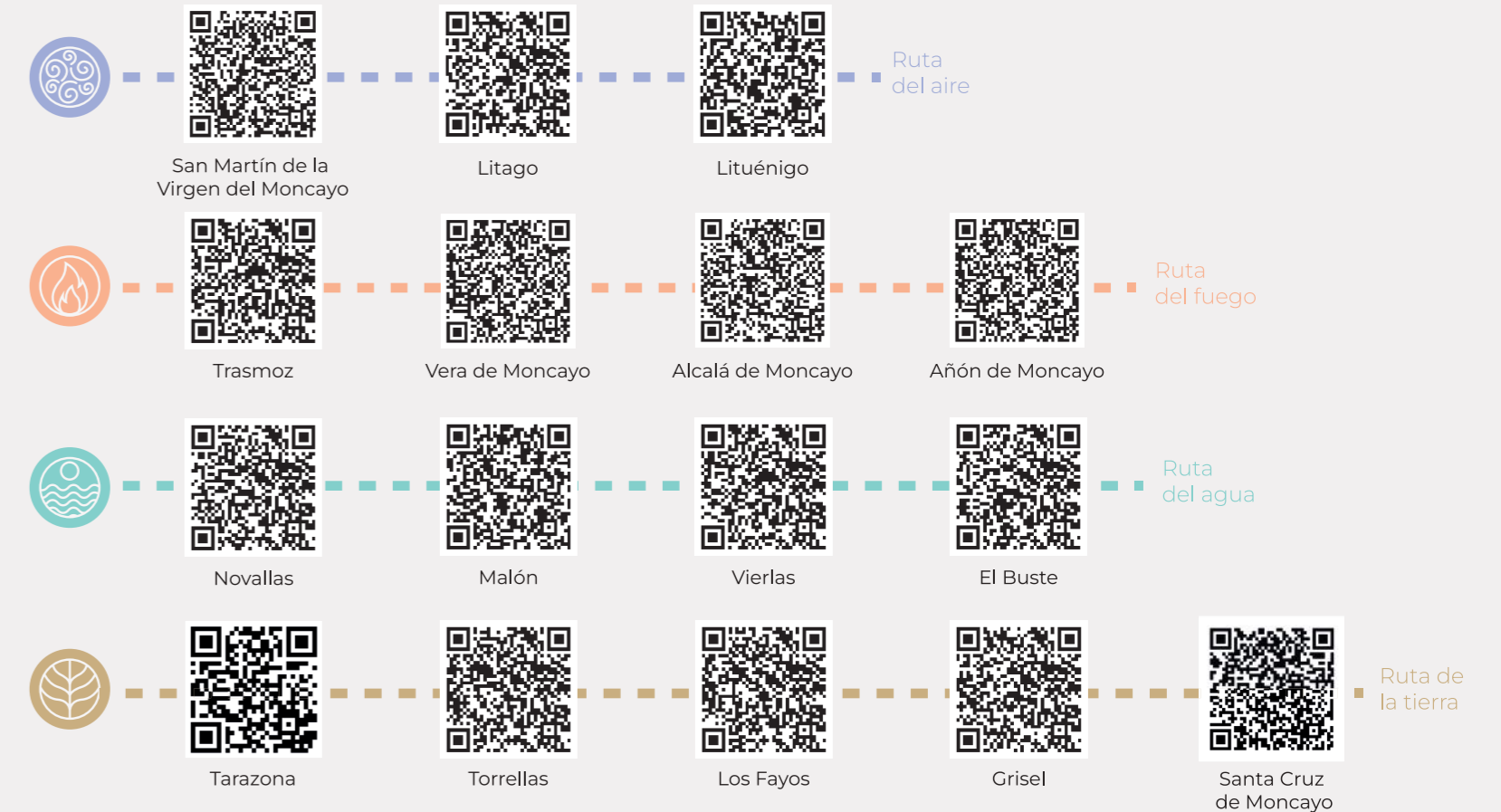
¿Dónde comer? ¿Dónde dormir?



English version

## Explora, descubre, disfruta...

Escanea los códigos QR para descubrir todo lo que la comarca tiene para ti.



# 4 RUTAS PARA DESCUBRIR



La fusión de los **cuatro elementos de la naturaleza**, el aire, la tierra, el fuego y el agua, ha ido moldeando a lo largo de los siglos la orografía y la historia de la Comarca de Tarazona y el Moncayo, pero también el genio y el temperamento de las personas que vivimos en ella.

El equilibrio de estos cuatro elementos ha dado como resultado un territorio complejo, duro, pero al mismo tiempo acogedor, rico en patrimonio, naturaleza, gastronomía... En cada uno de los 16 pueblos de nuestra comarca predomina uno de esos elementos, lo que hace que tengan unas características determinadas, un carácter diferente; sin embargo, la combinación de todos ellos forma la esencia de un entorno privilegiado dentro de la Comunidad Autónoma de Aragón.

Te proponemos 4 rutas que te permitirán recorrer la Comarca de Tarazona y el Moncayo al completo y descubrir todos los secretos que ésta esconde.



Ruta del aire



Ruta del fuego



Ruta del agua




Ruta de la tierra



## Ruta del AIRE

El aire etéreo y sutil que en nuestra comarca se convierte en fuertes vientos: Cierzo, Zagüello, Bochorno, Regañón, y que junto con el mágico Moncayo han esculpido la silueta de pueblos como San Martín, Lituigo y Lituénigo, han ido modelando el carácter de sus gentes y favoreciendo su extraordinaria naturaleza.



## Ruta del FUEGO

El fuego que utilizaron los antiguos celtiberos de La Oruña para forjar sus armas es el mismo elemento que dio energía, vitalidad y bravura a pueblos fronterizos como Alcalá para luchar contra sus enemigos, a Añón para alimentar sus ferrierías y que utilizaron las brujas de Trasmoz en sus aqualarres para rendir cuentas a las fuerzas oscuras.

### AÑÓN DE MONCAYO:

La historia de Añón está ligada a la Orden de San Juan de Jerusalén. Su situación hizo que Añón de Moncayo fuese un enclave estratégico en la defensa de Aragón frente al Reino de Castilla durante la Edad Media. De esta época, siglo XIII, es el origen del castillo, hoy convertido en viviendas y en un alojamiento turístico. Merece la pena pasear por sus calles y plazas disfrutando de antiguas casas nobles de estilo aragonés. En tu paseo encontrarás la Iglesia de Santa María la Mayor, de estilo románico, aunque con ampliaciones posteriores. Todo ello forma un conjunto medieval enclavado en un espectacular espacio natural que ha marcado las costumbres, oficios y forma de vida de sus gentes y que conocerás mejor si visitas su Centro de Interpretación. Y si quieres pasear, no te puedes perder las Cuevas del Rey y el valle del Morana, además de otros senderos que te acompañarán entre sus huertas, cuevas y barrancos.

### ALCALÁ DE MONCAYO:

El nombre original, de raíz árabe, Al – Qala (el castillo) nos recuerda el carácter defensivo que tuvo en origen esta localidad. Muestra de ello son los restos del recinto defensivo que puedes contemplar si recorres La Ladera, paseo que rodea la zona alta del pueblo y desde donde contemplarás una imponente vista del Moncayo. Sobresale un torreón semicircular con una ventana geminada mozárabe que formaría parte de la antigua muralla y su característico urbanismo de calles estrechas y empinadas. Destacamos también la iglesia renacentista de Nuestra Señora de la Asunción, inmortalizada por el artista Valeriano Bécquer y que custodia en su interior una bella imagen románica de la Virgen con el niño, entre otras obras de arte. Alcalá está situada en un entorno natural privilegiado que te permitirá disfrutar de interesantes rutas senderistas.

### VERA DE MONCAYO:

Te animamos a que, al llegar a Vera de Moncayo, aparkes el coche y disfrutes de un relajante paseo por sus calles. En él encontrarás la iglesia de la Natividad, del siglo XVI. Rodeando el templo descubrirás los restos del castillo, la muralla medieval y las curiosas bodegas en cerro, claro ejemplo de arquitectura popular. Sigue tu paseo en dirección al Centro de Interpretación de la Oruña, donde se exponen restos encontrados en el yacimiento celtibero del mismo nombre. Dos kilómetros más adelante, y situado sobre un cerro, encontrarás dicho yacimiento en el que podrás ver los restos de la muralla, los hornos utilizados para la fundición del hierro y la elaboración de armas. En la parte alta, la acrópolis, con un urbanismo bien planificado, nos permite conocer los orígenes de nuestra comarca. En tu regreso hacia Vera de Moncayo no dejes de visitar el Real Monasterio de Santa María de Veruela, fantástica abadía cisterciense del siglo XII, que ha marcado la historia de estas tierras, en su interior podrás visitar el Museo del Vino de la DO Campo de Borja y del Aceite de la DO Sierra del Moncayo, que muestran la importancia de estos dos productos en la economía de nuestra comarca. En la cilla del monasterio se encuentra el "Espacio Bécquer", donde se rinde homenaje a los artistas románticos Gustavo Adolfo y Valeriano Bécquer, en cuyas obras inmortalizaron nuestra comarca.



### TRASMOZ:

Aprovecha para visitar tranquilamente esta localidad que tanto inspiró al poeta Gustavo Adolfo Bécquer. En lo más alto y vigilante te sorprenderá su imponente castillo medieval, con varias exposiciones en su interior. A los pies del castillo encontrarás el Mirador de los Olivos, que flanquea el pueblo por el Sur, son impresionantes vistas de la Sierra del Moncayo, plagado de referencias a la tradición de brujería que desde antiguo ha caracterizado a este pueblo y que se rememora cada año, el primer fin de semana de julio, con la Feria de la Brujería declarada Fiesta de Interés Turístico Regional en 2017. Este paseo te llevará hasta la iglesia de la Virgen de la Huerta cuya nave principal todavía conserva la fábrica medieval. Otra fiesta que no puedes perderte es La Luz de las Ánimas, peculiar celebración de la Fiesta de Todos los Santos.



## Ruta del AGUA

El agua que fluye, fuente de vida, pero también energía imparable que ha ido formando el paisaje que hoy conocemos, desde el fértil valle del Queiles a su paso por Malón, Novallas y Vierlas, hasta la abrupta orografía de El Buste.

### NOVALLAS:

Recorrer el trazado urbano de Novallas es trasladarse a su origen árabe a través de sus algarías, adarves y ríncones. Donde estuvo la mezquita, hoy te espera la iglesia de Nuestra Señora de la Asunción, que todavía conserva su bello ábside románico. Donde estuvo la alcazaba, destacan las torres del castillo templario, remodelado en la actualidad para usos municipales.

Si te interesa el entorno natural, no puedes perderte el Sendero de los Azudes que te permitirá disfrutar de su rica huerta, situada en pleno valle del río Queiles y conocer el sistema de aprovechamiento de sus aguas a través de acequias, azudes, molinos... de origen árabe. Te invitamos a que te tomes un descanso en sus áreas recreativas. Esta tradición agrícola y también ganadera queda recogida en "La Casa de Novallas" y en fiestas como el Encierro Andando, declarado de Interés Turístico Regional.

### MALÓN:

Al acercarte a Malón te llamará la atención su ubicación sobre una colina, coronada por el antiguo castillo de la población, hoy convertido en Museo del Agua. Te aconsejamos que recorras su entramado urbano donde se conservan las casas señoriales y palacios de época barroca con blasones en sus fachadas, destaca el Palacio de los Irazoqui, construido entre los siglos XVII y XVIII. En la iglesia parroquial de San Vicente, del siglo XVI, se guarda la imagen del Santo Cristo del Sudor, de gran devoción en la villa, y origen de la tradicional romería al Pilar de la Rogativa, cuyo inicio se remonta a 1602. Si eres aficionado al senderismo, puedes dar un relajante paseo por la Vía Verde, que aprovecha el antiguo trazado del ferrocarril conocido como Vía Verde del Tarazona.



### VIERLAS:

Vierlas es un lugar donde naturaleza y agricultura se dan la mano. Su rica huerta, herencia que de la pasada morisca, ofrece un paisaje de viñas, olivos, frutales, cereales... en plena vega del río Queiles. Puedes conocer este agradable paisaje a través de varias rutas, que se pueden hacer a pie o en bicicleta de montaña, como la Vía Verde del Tarazona o la Ruta de Valcardera. Esta última recorre un paisaje estepario, siendo una de las zonas con mayores peculiaridades del término. En la parte más alta del pueblo todavía podrás apreciar algunos restos del antiguo castillo. El edificio más emblemático de la localidad es la iglesia de San Miguel Arcángel, de origen renacentista pero reformada en gran parte en el siglo XVIII. En su interior se guarda un interesante retablo fechado hacia 1540 y dedicado a San Bartolomé.

### EL BUSTE:

El agua que irriga los campos de esta ruta también tiene el poder de modificar su relieve y el Buste puede presumir de estar asentado en un paisaje natural de una belleza extraordinaria. Su orografía está marcada por un monte rocoso único en la comarca que es la delicia de escaladores, senderistas y ciclistas. La zona conocida como "Las Peñas" o la pared natural de "La Muela", que flanquea el pueblo por el Sur, son imprescindibles si eres aficionado a la práctica de alguno de estos deportes. Dando un agradable paseo podrás asomarte al mirador del Balcón del Buste.

Recorriendo el casco urbano te sorprenderá cómo las rocas emergen, como si quisieran elevarse hasta el cielo, entre el caserío y la iglesia de la Purísima Concepción, construida en el siglo XVI sobre una antigua iglesia del Siglo XII, en cuyo interior se guarda una interesante talla policromada de la Virgen con el Niño fechada en el siglo XIV.

En el conocido como "Puntal de San Roque" te espera un monumento singular, dedicado a las víctimas de un accidente aéreo que tuvo lugar en 1972 y que dejó una gran huella en la localidad. Entre las tradiciones de El Buste destaca la romería a la ermita de San Roque y el dance o "palotiau", del que se sienten muy orgullosos los busteños.



## Ruta de la TIERRA

Tierra que las manos de agricultores, alfareros o alarifes mudéjares transformaron en ricas huertas y delicadas obras de arte en Tarazona, Torrellas, Santa Cruz o Grisel. Tierra donde permanece la huella de iracundos gigantes que envuelven de misterio Los Fayos. En definitiva, la tierra que nos ha dado cobijo y es donde hemos decidido plantar nuestras raíces.

### TARAZONA:

La Ruta de la Tierra comienza en Tarazona, capital de nuestra comarca, cuyo casco antiguo, declarado Conjunto Monumental, no te dejará indiferente. Te sugerimos que te pierdas por sus calles, donde encontrarás la huella de lo que en otro tiempo fue la convivencia de diferentes culturas, destacando su amplio patrimonio mudéjar en el que sobresalen sus numerosas torres de ladrillo. Te sorprenderá la Catedral de Santa María de la Huerta, verdadero mosaico de estilos arquitectónicos, o la fachada renacentista de la antigua lonja, actual ayuntamiento, la curiosa disposición de la plaza de toros vieja y otros muchos edificios que convierten a Tarazona en una de las ciudades más bellas de España. Tarazona es también una ciudad de ricas tradiciones y amplia actividad cultural, por eso no debes perderte la Semana Santa, declarada Fiesta de Interés Turístico Regional, el Cipotegato, declarado Fiesta de Interés Turístico Nacional, que se celebra todos los 27 de agosto o, también en el mes de agosto, el prestigioso Festival de Cine de Comedia que rinde homenaje al actor turianense Paco Martínez Soria.

### TORRELLAS:

El entramado urbanístico de Torrellas es testigo del pasado musulmán del municipio. Te invitamos a que sigas la señalización de la "Ruta Morisca Gaspar Zaydejes" para conocer más acerca de sus antiguos moradores, cuyo recuerdo se oculta detrás de cada rincón. La antigua mezquita de la localidad fue convertida en la iglesia de San Martín de Tours que hoy en día alberga el Centro de Interpretación "Torrellas, la huella del islam" y en cuyo exterior destaca su bella torre mudéjar octogonal. En tu paseo encontrarás la Plaza Mayor Porticada, con porches adintelados y caserones de piedra enlucidos que otorgan un carácter muy especial a esta localidad.

Entre sus numerosas actividades culturales, destaca "Caravana de Culturas", un fin de semana en julio dedicado a la convivencia intercultural y el "Encuentro de Artistas de Arte Urbano" quienes, durante una semana del mes de junio, conviven con los vecinos del pueblo y llenan de color las paredes del municipio. Esta novedosa iniciativa ha dado como resultado GUAUI, acrónimo de Galería de Usos de Arte Urbano y ha convertido a Torrellas en un museo al aire libre que no te puedes perder.

### LOS FAYOS:

Los Fayos te sorprenderá por su imagen singular en el valle excavado por los ríos Queiles y Val. La historia y la leyenda se entremezclan en sus numerosas cuevas, desde la ermita de San Benito, horadada en la roca y testimonio de lo que fue un antiguo monasterio benedictino, hasta la gran Cueva de Caco que formaba parte de su conjunto defensivo. Si subes por la calle de San Atilano, accederás a las escaleras que te llevarán a lo alto de la peña y descubrirás restos de las torres defensivas y del foso que protegía la población, además de unas impresionantes vistas. En el centro de la población destaca la Iglesia parroquial dedicada a Santa María Magdalena, impulsada en el siglo XVI por los Duques de Villahermosa, junto con su palacio anexo.

Otro de los atractivos de esta población es su riqueza ornitológica a la que se dedica la Feria de la Cetrería en el mes de septiembre y de la que puedes disfrutar recorriendo las rutas ornitológicas, botánicas, de los dinosaurios para público infantil, o simplemente contemplando el cielo. En el Centro de Recepción de Visitantes recibirás información de estos y otros atractivos de la localidad.

### GRISEL:

Cuenta la leyenda que la tierra se hundió bajo los pies de un campesino morisco, dando lugar al Pozo de los Aines, uno de los mayores atractivos de Grisel, al que podrás acceder dando un agradable paseo. Te invitamos también a acercarte hasta el Mirador de la Dierzma, magnífico observatorio del Moncayo. En el casco urbano te espera su imponente castillo, convertido en alojamiento turístico, y la iglesia de Ntra. Sra. de la Asunción. En la plaza del pueblo te sorprenderá una casilla de piedra con una forma muy peculiar, se trata de una "Casilla de Pico" construcciones tradicionales, declaradas Patrimonio Inmaterial de la Humanidad y que todavía podemos encontrar algunas diseminadas por su término agrícola. Grisel atesora interesantes tradiciones entre las que destaca el Dance o las Cortesías, declarada Fiesta de Interés Turístico de Aragón, tradición que cada 23 de abril rememora el abandono del poblado de Samangos, localidad cercana a Grisel, debido a la expulsión de los moriscos y de la que todavía se conserva su ermita.

### SANTA CRUZ DE MONCAYO:

El barro marcó el pasado de la localidad, gracias al aprovechamiento de la excelente arcilla rojiza de su entorno natural y a las manos de los alfareros de Santa Cruz que modelaron con maestría ladrillos, tejas y todo tipo de vasijas de barro. Paseando por el pueblo vas a encontrar referencias a esta tradición, cuyo origen se remonta a época musulmana, como el Museo Taller de Cerámica, en cuyo interior se expone una buena colección de cerámicas aragonesas y principalmente todas las tradicionales de Santa Cruz, con su característico vidriado. En el exterior de su iglesia, dedicada a la Exaltación de la Santa Cruz, contemplarás sus muros de ladrillo que pudieron formar parte de la antigua mezquita de la localidad. A principios de mayo se celebra la "recogida de las Tortas", tradición muy antigua en la que una cuadrilla acompañados de una mullita en la que uno de los mozos o mozas se pone de pie, se encarga de pasar por todas las casas del pueblo y recoger las pastas y las bebidas que todos los vecinos les entregan desde los balcones, acompañados por la charanga y que en el baile de la noche se compartirá.